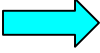





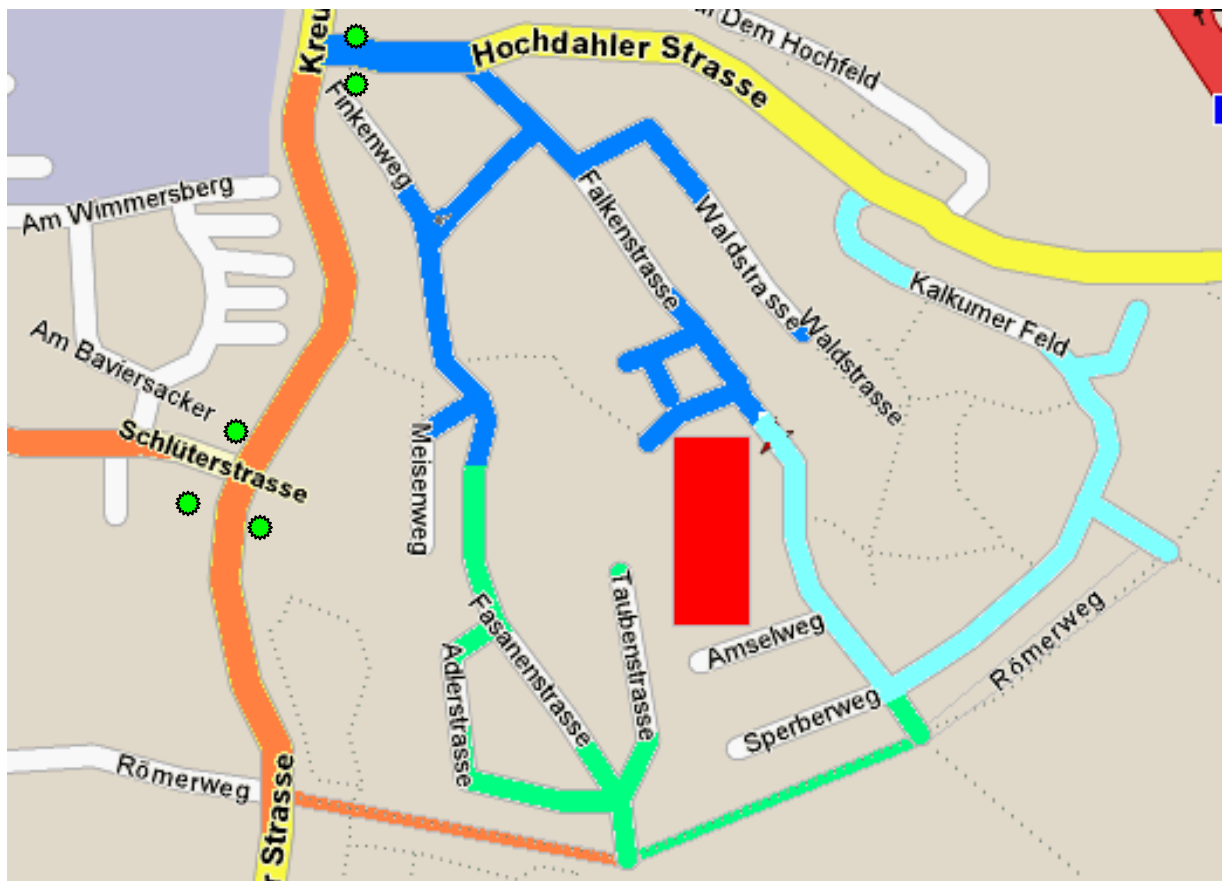


Städt. Gemeinschaftsgrundschule Falkenstraße, Erkrath Schulwegplan

-  Schülerstrom aus Richtung Kalkumer Feld
-  Schülerstrom aus Richtung Hochdahler Straße, Meisenweg
-  Schülerstrom aus Richtung Schlüterstraße
-  Schülerstrom aus Richtung Fasanenstraße, Adlerstraße
-  Ampelanlage für Fußgänger
-  Schule



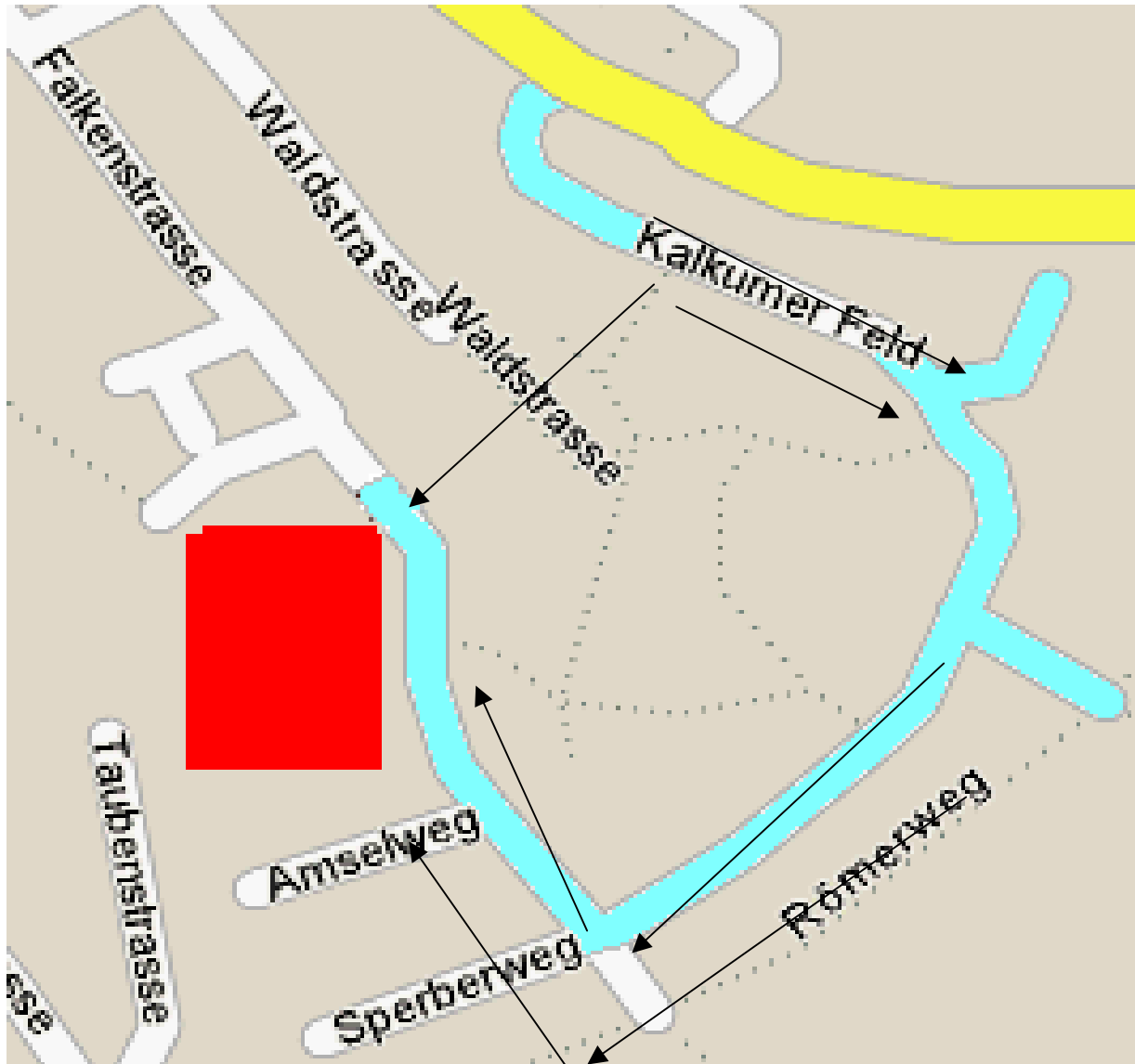
Der Schulwegplan gibt nur die Hauptwege der Schülerströme an.
Bis ein Kind den Punkt am Haupt- Schülerstrom erreicht,
hat es einen eigenen Schulweg zurückzulegen.
Dieser Weg muss mit dem Weg des Schulwegplanes zusammen frühzeitig
und individuell **mit den Eltern zusammen** geübt werden.

Schulwegplan erstellt nach Vorgaben der Schule: S. Wulf, Kommissariat Vorbeugung, A.-
Bach- Platz 1, 40822 Mettmann

**Städt. Gemeinschaftsgrundschule Falkenstraße, Erkrath
Schulwegplan**

Schülerstrom aus Richtung Kalkumer Feld

Die Gehwege der Straße Kalkumer Feld benutzen, bis zur Falkenstraße. Dort auf dem Gehweg weiter bis zur Schule. Alternativ kann auch der Fußweg vom Kalkumer Feld zur Falkenstraße benutzt werden. Vorsicht beim Überqueren der Fahrbahn.



**Städt. Gemeinschaftsgrundschule Falkenstraße, Erkrath
Schulwegplan**

Schülerstrom aus Richtung Adlerstraße, Fasanenstraße

Die Gehwege der Adlerstraße und Fasanenstraße benutzen, in die Römerstraße weitergehen, von dort aus in die Falkenstraße, auf dem Gehweg weiter bis zur Schule. Vorsicht bei Überquerungen von Fahrbahnen.



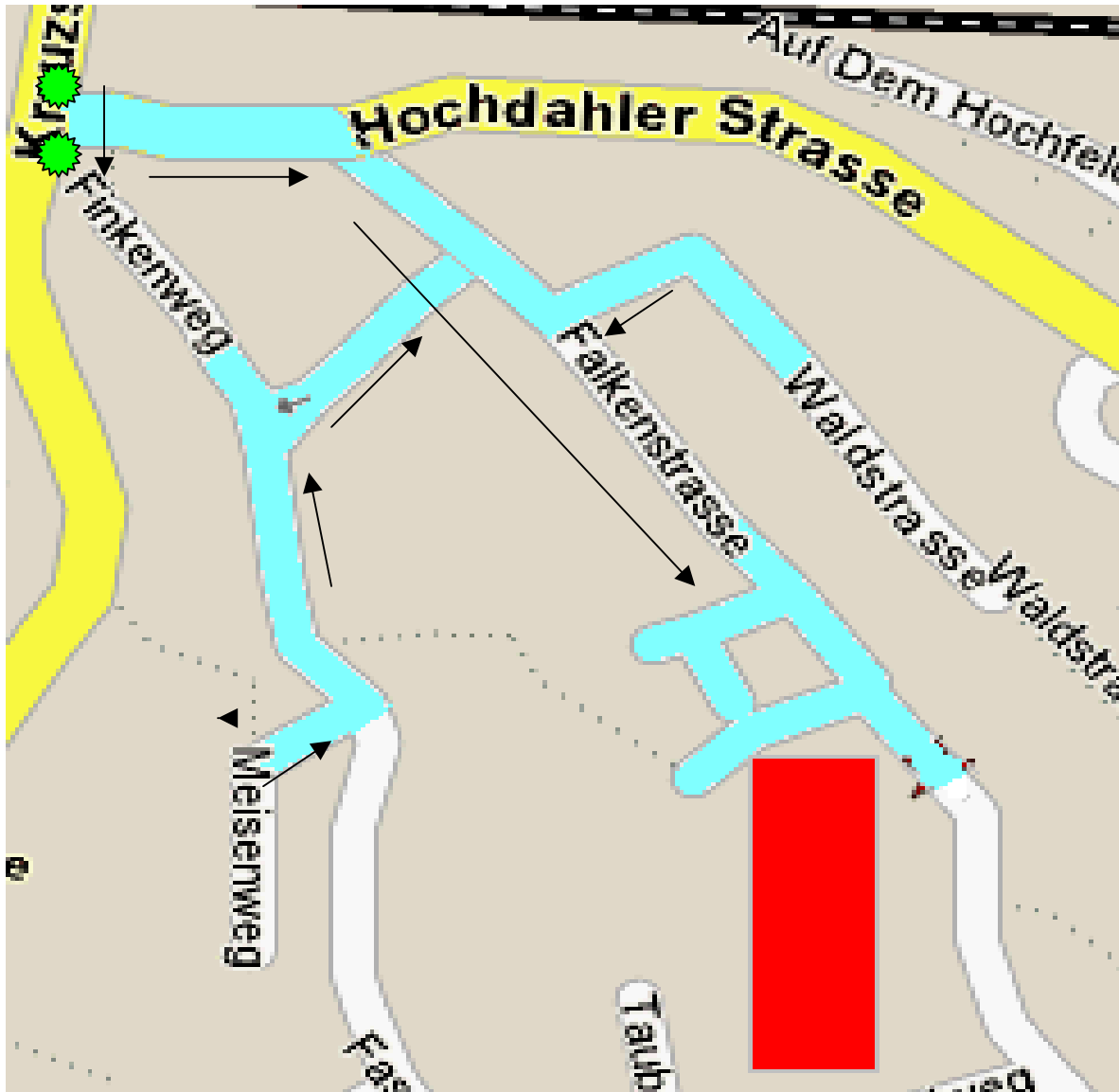
**Städt. Gemeinschaftsgrundschule Falkenstraße, Erkrath
Schulwegplan**

Schülerstrom aus Richtung Hochdahler Straße, Meisenweg.

Zur Überquerung der Hochdahler Straße ist die dortige Ampelanlage für Fußgänger zu empfehlen. Weiter auf dem Gehweg, in die Falkenstraße. Dort den Gehweg weiter bis zur Schule.

Aus dem Meisenweg auf dem Gehweg bis zur Fasanenstraße. Nun den Gehweg weiter benutzen bis zur Falkenstraße. Dort weiter bis zur Schule.

Vorsicht bei Fahrbahnüberquerungen.



Städt. Gemeinschaftsgrundschule Falkenstraße, Erkrath Schulwegplan

Schülerstrom aus Richtung Schlüterstraße.

Den Gehweg der Schlüterstraße, bis zur Ampelanlage für Fußgänger an der Erkrather Straße. Dort die Ampelanlage zur Überquerung der Erkrather Straße benutzen. Von hier an gibt es zwei Alternativen den Schulweg weiter zu gehen.

1. Den Gehweg der Erkrather Straße in Richtung Römerweg, in den Römerweg, in die Falkenstraße bis zur Schule.
2. Den Gehweg der Erkrather Straße in Richtung Hochdahler Straße, dann in die Falkenstraße, Gehweg weiter bis zur Schule.

